

UPPSALA

TEL. 327 38

ARKIVCHEFEN 375 38

Uppsala den 11 september 1947.




*Åkersåles*

*Esse - sv fråg*

*19*

*(1947)*

Jag har ett önskemål som jag bestämt tror du kan hjälpa mig med. Det vore för esti-sv undersökningen av stort värde att få en kartskiss över din hemby Klottarp (el Kluttarp som man väl rätteligen borde återge Klottap med).

Vill du vara hygglig göra ett försök. Det kan ju inte gärna bli fråga om noggranna mått, men man bör se byn och dess tomter. Rita gårdsgårdar t ex så:  med grindar:  resp led:  . Vidare bör synas den odlade jorden (kallades väl gärdana tänker jag) samt "gärdornas" indelning i triningar och triningas indelning i äkrar (sade man så?) jämte dessas uppdelning i smala jordremsor (en pr gård) samt dessas riktning. (Kallades de äkrar el taiar el hvad?) Jag gissar att betesmark omger byn; den skiljer kanske helt gårdarna genom åkerområdet (gärda) eller ligger odlingsjorden inpå bebyggelsen?

Detta borde kunna få rum på ett helark. Sätt nu 1, 2, 3 etc på hela bondgårdar (det var väl 16 st?) och 1 a, 2 a, 3 a etc på lösmansställena (det var väl 4 st av gammalt?). Sätt vidare I, II, III på "triningarna" och a, b, c etc på delarna därav. Kanske du sen även får rum med siffror på tegarna i den ordning de tillhörde gårdarna (alltså 1, 2, 3 etc i den ordning gårdarna hade sina andelar). Går nu detta i detalj alldeles utan-för ditt minne, så sök få uppgifter av äldre Klottarp-bor. Hvilka äro de nu som finnas i Sverige. Ge mig helst en lista.

Skrivelser till Landsmåls- och Folkminnesarkivet böra adresseras: Landsmålsarkivet, Uppsala

Ja, rita i hvarje fall så långt du vet, och gör sen på sär-  
skilda blad en förteckning med de folkliga namnen till siffror  
resp bokstäver på skissen.

Vill du sen ytterligare göra en kartskiss av hela  
byområdet i översikt med bebyggelsen, åkerjorden, betesmarken  
(dess olika stycken), slätterängar (hävalla) och ev skog. Låg  
denna på helt annat håll så angiv det i beskrivningen och namn-  
listan till denna andra skiss.

Jag har förut från andra håll fått liknande kartskisser,  
somliga mycket enkla, men allesamman mycket bättre än ingenting.